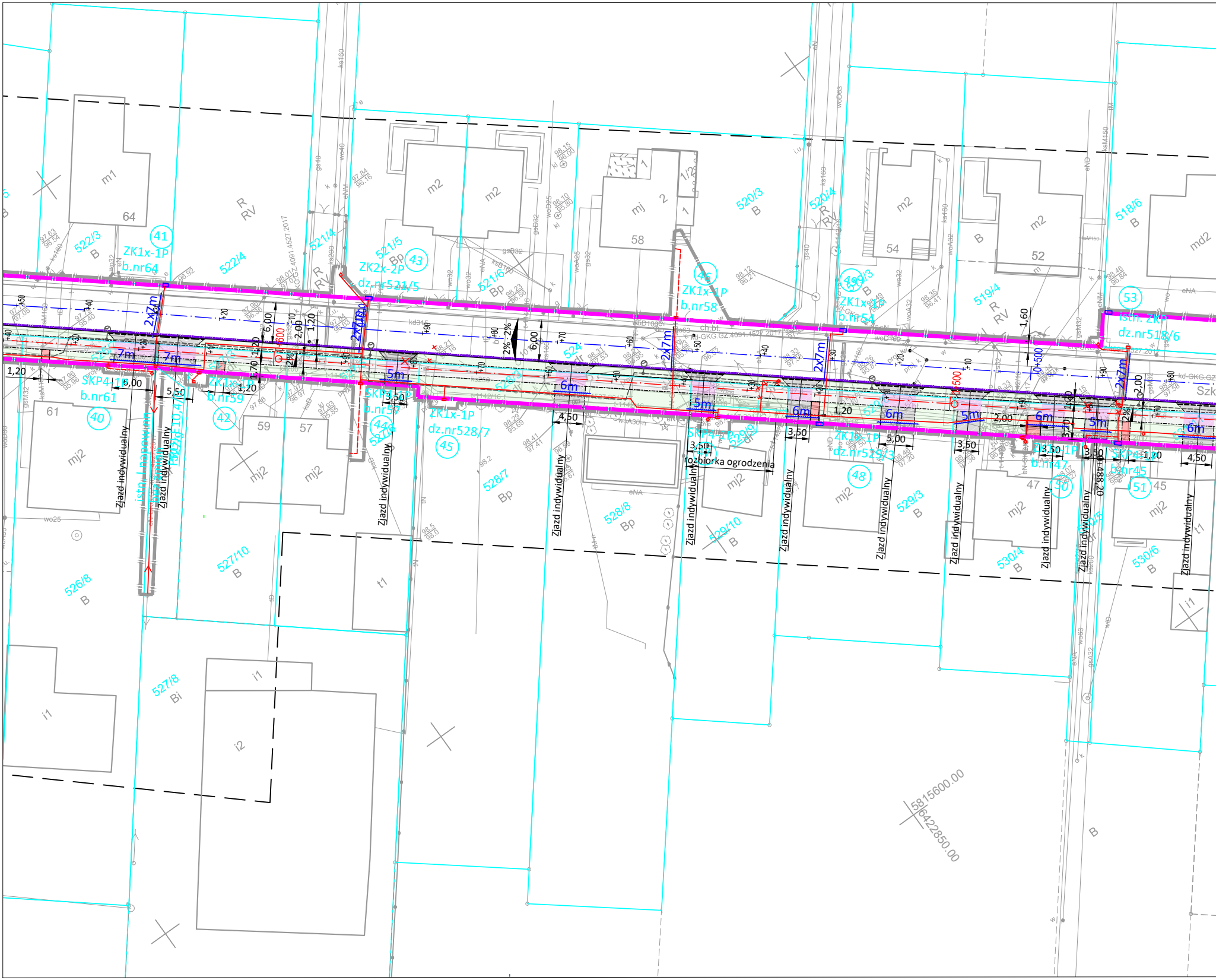

m1
64
522/3
B
41
ZK1x-1P
b.nr64
522/4
R
RV
521/4
ZK2x-2P
43
dz.nr521/5
521/5
Bp
m2
m2
521/6
Bp
mj
58
1/2
520/3
B
46
ZK1x-1P
b.nr58
520/4
R
RV
m2
54
519/3
B
ZK1x-1P
b.nr54
519/4
R
RV
B
m2
52
518/6
B
53
istn. ZKP
dz.nr518/6
md2
2x7m
7m
7m
6,00
2,00
1,20
1,70
1,20
6,00
2x7m
2% 2%
6,00
2x7m
2x7m
1,60
2x7m
5m
6m
5m
6m
6m
5m
6m
5m
6m
1,20
SKP4-1P
b.nr61
40
6,00
5,50
ZK1x-1P
b.nr59
1,20
42
SKP4-1P
b.nr57
44
3,50
ZK1x-1P
dz.nr528/7
45
4,50
1,20
3,50
5,00
3,50
3,50
2,00
3,50
1,20
4,50
SKP4-1P
b.nr45
ZK1x-1P
dz.nr529/3
48
b.nr47
50
51
61
mj2
59
mj2
57
mj2
528/7
Bp
528/8
Bp
mj2
529/10
B
rozbiórka ogrodzenia
mj2
529/3
B
47
mj2
530/4
B
45
mj2
530/6
B
Zjazd indywidualny
Zjazd indywidualny
Zjazd indywidualny
Zjazd indywidualny
Zjazd indywidualny
Zjazd indywidualny
Zjazd indywidualny
Zjazd indywidualny
Zjazd indywidualny
Zjazd indywidualny
Zjazd indywidualny
0+500
0+488.20
526/8
B
527/10
B
t1
527/8
Bi
i1
i2
i1
i1
B
5815600.00
6422850.00
Szk

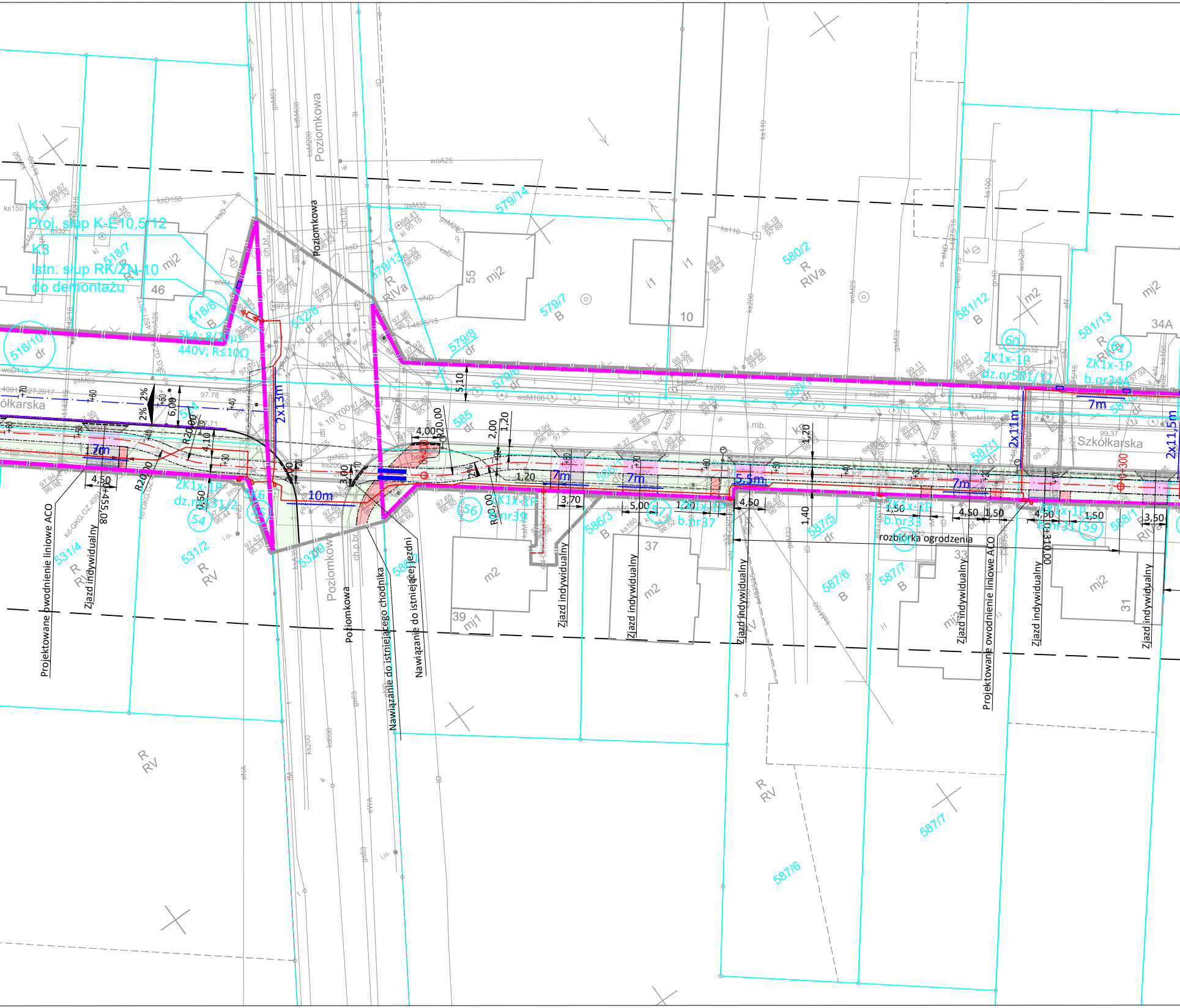
K3
Proj. słup K-E10,5/12
K3
Istn. słup RK/ZN-10
do demontażu
5kA; 8/20μs
440V; R≤10Ω
Poziomkowa
Szkółkarska
2x13m
10m
7m
5,5m
2x11m
2x11,5m
ZK1x-1P
dz.nr531/2
ZK1x-1P
b.nr39
ZK1x-1P
b.nr37
ZK1x-1P
b.nr33
ZK1x-1P
b.nr31
ZK1x-1P
dz.nr581/12
ZK1x-1P
b.nr34A
Projektowane odwodnienie liniowe ACO
Zjazd indywidualny
Nawiązanie do istniejącego chodnika
Nawiązanie do istniejącej jezdni
rozbiórka ogrodzenia
0+455,08
0+310,00
0+300
518/7
518/8
518/10
531/4
531/2
532/8
532/9
579/13
579/14
579/7
579/8
579/6
580/2
580/1
581/12
581/13
585
586/3
586/1
587/1
587/5
587/6
587/7
588/1
46
55
10
34A
37
39
33
31
mj2
mj1
m2
i1
R
RIVa
RV
B
dr
54
56
57
59
60
61
4,50
4,00
3,70
5,00
1,20
1,40
1,50
3,50
5,10
6,00
2,00
R20,00
2%

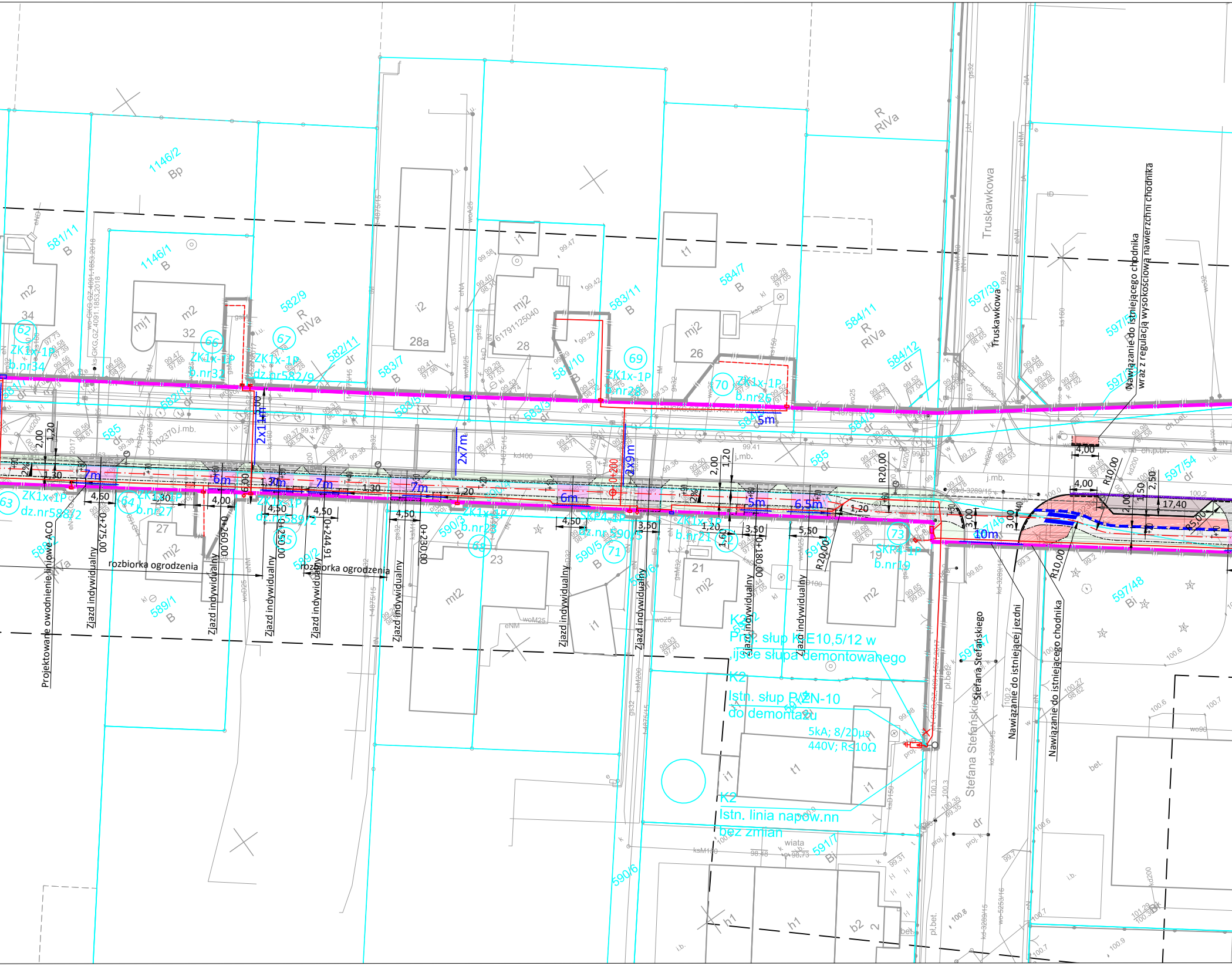
Truskawkowa
Stefana Stefańskiego
Nawiązanie do istniejącego chodnika wraz z regulacją wysokościową nawierzchni chodnika
Nawiązanie do istniejącej jezdni
Nawiązanie do istniejącego chodnika
Projektowane odwodnienie liniowe ACO
Zjazd indywidualny
rozbiórka ogrodzenia
K2
Proj. słup kE10,5/12 w miejsce słupa demontowanego
K2
Istn. słup B/2N-10 do demontażu
5kA; 8/20μs
440V; R≤10Ω
K2
Istn. linia napow.nn bez zmian
ZK1x-1P b.nr34
ZK1x-1P b.nr32
ZK1x-1P dz.nr582/9
ZK1x-1P b.nr28
ZK1x-1P b.nr26
ZK1x-1P dz.nr588/2
ZK1x-1P b.nr27
ZK1x-1P dz.nr589/2
ZK1x-1P b.nr23
ZK1x-1P dz.nr590/5
ZK1x-1P b.nr21
ZK1x-1P b.nr19
2x11m
2x7m
2x9m
7m
6m
7m
7m
6m
5m
6,5m
5m
10m
0+200
0+180,00
0+230,00
0+244,91
0+250,00
0+260,00
0+275,00
R20,00
R10,00
R5,00
17,40
1146/2 Bp
1146/1 B
581/11 B
582/9 R RIVa
582/11 dr
583/7 B
583/11 B
583/10 B
584/7 B
584/11 R RIVa
584/12 dr
597/39 dr
597/48 Bi
597/54 dr
589/1 B
590/3 B
590/5 B
590/6
591/7 Bi
R RIVa
mj2
mj1
m2
mt2
i1
i2
t1
h1
b2
28a
28
26
32
34
27
23
21
19
wiata

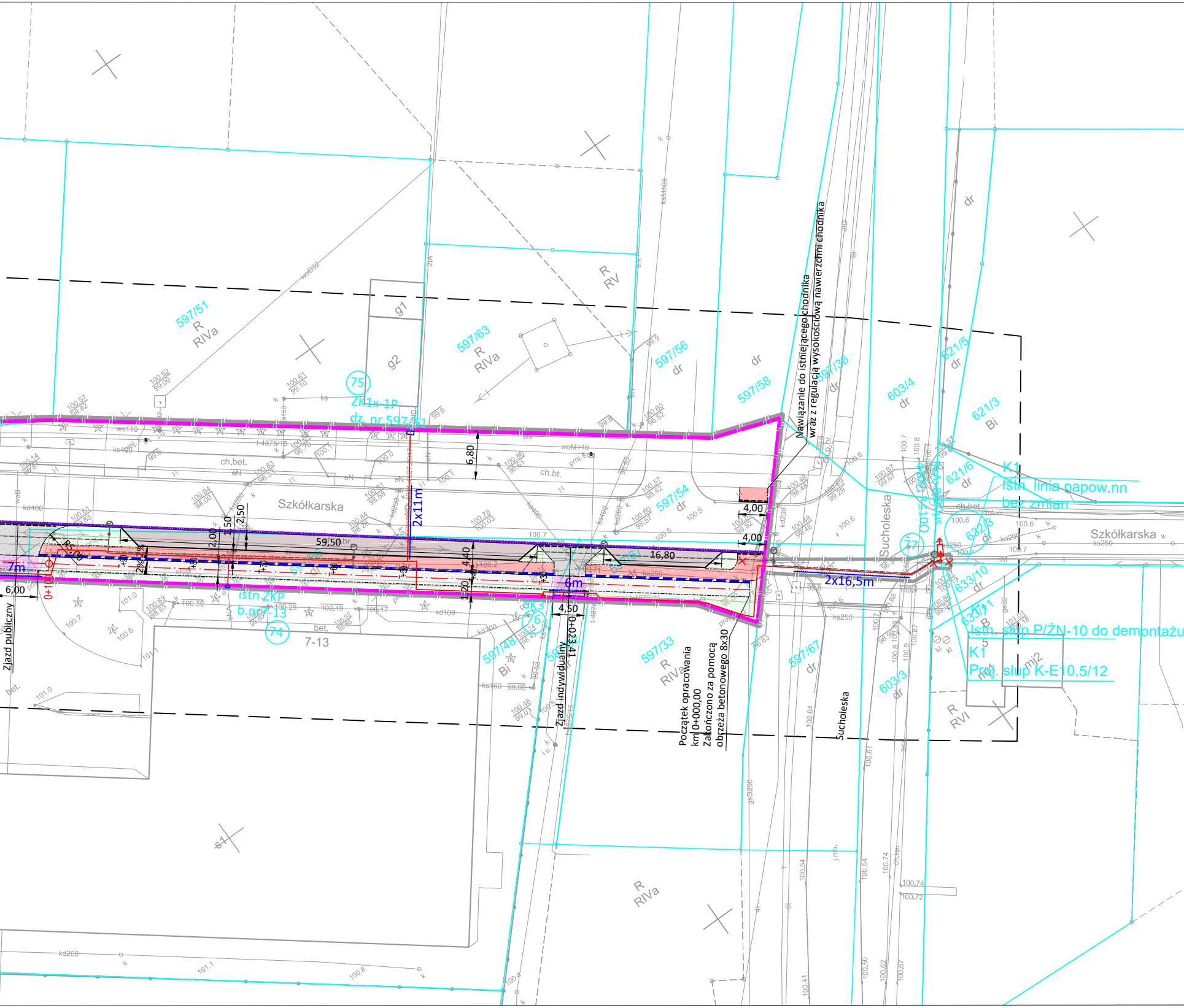
597/51
R
RIVa
597/63
R
RIVa
R
RV
597/56
dr
597/58
dr
597/36
dr
603/4
dr
621/5
dr
621/3
Bi
621/6
dr
632/3
dr
633/10
dr
633/11
603/3
dr
597/67
dr
597/33
R
RIVa
597/48
Bi
597/54
dr
R
RVI
R
RIVa
g1
g2
75
ZK1x-1P
dz. nr 597/51
74
istn ZKP
b.nr 7-13
7-13
76
77
Szkółkarska
Szkółkarska
Sucholeska
Sucholeska
Nawiązanie do istniejącego chodnika
wraz z regulacją wysokościową nawierzchni chodnika
Początek opracowania
km 0+000,00
Zakończono za pomocą
obrzeża betonowego 8x30
K1
Istn. linia napow.nn
bez zmian
Istn. słup P/ŻN-10 do demontażu
K1
Proj. słup K-E10,5/12
Zjazd publiczny
Zjazd indywidualny
0+023,41
0+100
2x11m
2x16,5m
6m
7m
6,80
59,50
16,80
4,00
4,00
4,40
4,50
2,50
2,00
1,50
6,00
R=5,00
ch.bt.
ch.bt.
ch.bet.
ch.bet.
bet.
bet.
kd400
kd200
kd100
ks400
ks250
ks160
wo110
woM110
woM400
ksM400
gsD250
s1

MAPA DO CELÓW PROJEKTOWYCH

Oznaczenie kancelaryjne zgłoszenia pracy geodezyjnej		**GKG.GZ.4071.7551.2019**
Nazwa miejscowości		**Suchy Las** **ul. Szkółkarska**
Jednostka ewidencyjna	*identyfikator*	**302115_2**
	nazwa	**Suchy Las**
Obręb ewidencyjny	*identyfikator*	**0004**
	nazwa	**Suchy Las**
Skala mapy		**1:500**
Godło mapy		**6.179.11.22.(...)**
Nazwa układu współrzędnych	*prostokątnych płaskich*	**2000/6**
	układu wysokości	**Amsterdam** 55
Oznaczenie granic obszaru, który był przedmiotem aktualizacji		🟩 🟩 🟩 🟩
Data opracowania mapy		**13.05.2019r.**

Usługi Geodezyjno-Kartograficzne
GeoMax Wojciech Skoracki
64-000 Kościan, os. Nad Łąkami 17
tel. 512 875 373
NIP 698-172-80-39 Regon 300910454

mgr inż. Wojciech Skoracki
geodeta
podpis osoby reprezentującej wykonawcę

mgr inż. Marek Zembroń
GEODETA UPRAWNIONY
Świadectwo GGK nr 20258
podpis geodety uprawnionego

Poświadcza się, że niniejszy dokument
został opracowany w wyniku prac geodezyjnych
i kartograficznych, których rezultaty zawiera
operat techniczny wpisany do ewidencji
materiałów państwowego zasobu geodezyjnego
i kartograficznego

STAROSTA POZNAŃSKI

P.3021.2019.7968
(identyfikator ewidencyjny materiału zasobu - operatu technicznego)

13 -06- 2019
(Data wpisania operatu technicznego do ewidencji materiałów zasobu)

Z up. STAROSTY POZNAŃSKIEGO
Anna Juszkiewicz
Główny Specjalista
Powiatowego Ośrodka Dokumentacji
Geodezyjnej i Kartograficznej w Poznaniu
(imię, nazwisko, podpis)

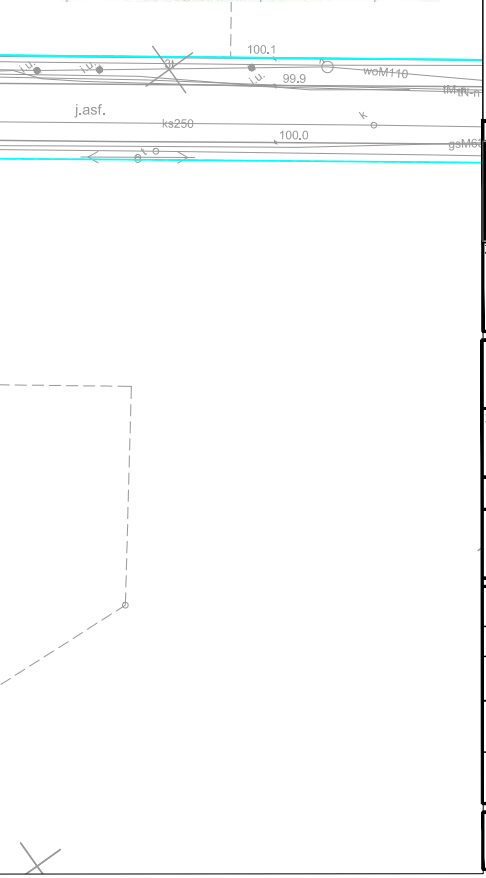
100.1
i.u.
99.9
woM110
j.asf.
ks250
100.0
gsM6

LEGENDA:

- Linia rozgraniczająca teren inwestycji
- Linia terenu niezbędnego dla obiektów budowlanych
- Granice działek
- Projektowana oś główna ścieżki rowerowej
- Oś drogi gminnej
- Projektowany krawężnik betonowy 20x30
- Projektowany krawężnik betonowy 20x30- obniżony
- Istniejący krawężnik betonowy
- Projektowane obrzeże betonowe 8x30
- Projektowany opornik betonowy 12x25
- Projektowany krawężnik kamienny trapezowy 15x21x30
- **Projektowany chodnik o nawierzchni z czerwonej kostki betonowej gr. 8cm**
- Projektowana ścieżka rowerowa o nawierzchni z betonu asfaltowego AC5S
- Projektowany zjazd o nawierzchni z kostki betonowej z grafitowej kostki betonowej gr. 8cm
- Projektowana ścieżka - przejście przez zjazd
- Zatoka postojowa o nawierzchni z czerwonej kostki betonowej gr. 8cm
- Projektowane skrzyżowanie wyniesione o nawierzchni z czerwonej kostki betonowej gr. 8cm

LEGENDA - Sieć elektryczna

- Proj. linia/ przyłącze napowietrzne
- Istn. linia napow. do przełożenia na proj. słup
- Proj. słup linii napow.
- Proj. linia kablowa nn
- Proj. przyłącze kablowe nn
- Proj. mufa kablowa
- Proj. ZKP
- Istn. ZKP
- Proj. rura RHDPE110 przy skrzyżowaniu z jezdnią/ wjazdem
- Kolejny numer złącza/szafki kablowe
- Proj. słup oświetleniowy wraz z oprawą wg oddzielnego opracowania
- Proj. kabel oświetleniowy wg oddzielnego opracowania

Jednostka projektowa:

KFG S.K.
BIURO PROJEKTÓW DROGOWYCH

KFG Sp. z o.o. Sp. k.
Biuro Projektów Drogowych

ul. Wilczak 15, 61-623 Poznań
tel. (61) 821-92-00 fax: (61)821-92-00
biuro@kfgsk.pl, www.kfgsk.pl

Zamawiający:

Urząd Gminy Suchy Las

ul. Szkolna 13
62-002 Suchy Las

Stadium:

PROJEKT BUDOWLANY

Zamierzenie budowlane:

Rozbudowa ul. Szkółkarskiej polagająca na budowie ścieżki rowerowej

Branża: ELEKTRYCZNA

Nazwa opracowania:

STAN PROJEKTOWANY. USUNIĘCIE KOLIZJI ELEKTROENERGETYCZNYCH . PLAN SYTUACYJNY

SKALA 1:500

ZESPÓŁ PROJEKTOWY

funkcja	imię i nazwisko	specjalność i nr uprawnień	podpis
PROJEKTANT	mgr inż. Jan Pankiewicz	167/85/Pw	
SPRAWDZIŁ	mgr inż. Tomasz Szwarczewski	16/84/Pw	

data	nr umowy	nr rys.	faza	Tom
06.2019	**CRU 269.2017**	**2.2**	**PB**	**IIIA**

2017024-02-PS-01.dwg